na skRAJu miasta

676765

ANALIZA WAK (WNĘTRZ ARCHITEKTONICZNO - KRAJOBRAZOWYCH wybranych ujęć

SCHEMAT PODZIAŁU PRZESTRZENI PODWÓRKA

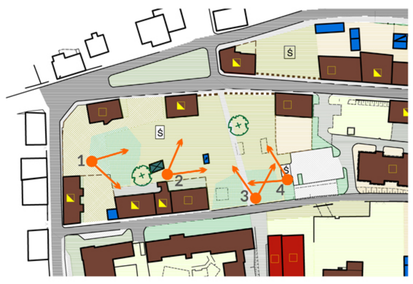

ANALIZA ZASOBU:

ŚCIANY:
TWORZYWO ARCHITEKTONICZNE:

- CEGŁA
- TYNK
- TWORZYWO ROŚLINNE
- POJEDYNCZE ELEMENTY WOLNOSTOJĄCE
- PŁASZCZYZNA PODSTAWY NATURALNA: TRAWA/PIASEK
- PŁASZCZYZNA PODSTAWY SZTUCZNA: KOSTKA BRUKOWA
- PŁASZCZYZNA PODSTAWY SZTUCZNA: ASFALT
- SKLEPIENIE
- LINIE DIAGONALNE PERSPEKTYWICZNE PROWADZĄCE WZROK

LEGENDA:

- PROJEKTOWANE, GŁÓWNE POŁĄCZENIA w postaci ciągów jezdnych + pieszych
- SCHEMAT RUCHU PIESZEGO W STREFIE STRYJEWSKIEGO
- SCHEMAT RUCHU PIESZEGO W STREFIE SĄSIEDZKIEJ
- PRZESTRZEŃ PÓŁPUBLICZNA - DEDYKOWANA GŁÓWNE MIESZKAŃCOM
- PRZESTRZEŃ PUBLICZNA - DOSTĘPNA DLA KAŻDEGO
- STREFA STRYJEWSKIEGO
- STREFA SĄSIEDZKA
- PRZESTRZEŃ POEZJI
- PRZESTRZEŃ ŁĄKOWO-PARKOWA
- ZIELONA PRZESTRZEŃ PODWÓRKOWA
- STREFA OGRÓDKÓW
- STREFA PARKINGOWA
- PRZESTRZEŃ POD ZABUDOWĘ

WALORYZACJA PRZESTRZENI:

- DOMINANTA
- SUBDOMINANTA
- WARTOŚĆ WYBITNA
- WARTOŚĆ WYSOKA
- WARTOŚĆ NEGATYWNA
- WARTOŚĆ DYSKUSYJNA
- POWIERZCHNIA ZDEGRADOWANA

WYTYCZNE:

- DO EKSPOZYCJI
- DO KONTYNUACJI
- DO ZMIANY/USUNIĘCIA

- MIEJSCE UJĘCIA

ŹRÓDŁA: 1 - http://lebork.trim.pl/ 2 - http://lebork.trim.pl/ 3 - http://missdesignsays.tumblr.com/ 4 - http://missdesignsays.tumblr.com/ 5 - https://landperspectives.com/ 6 - http://dreaminggardens.blogspot.ca/ 7 - http://www.spur.org/ 8 - https://www.fastcoexist.com/ 9 - http://divisare.com/ 10 - http://www.1moku.co.jp/ 11 - http://www.landezine.com/ 12 - http://www.landezine.com/ 13 - http://www.worldofthreadsfestival.com/ 14 - http://worldlandscapearchitect.com/ 15 - https://www.flickr.com/photos/saimo_mx70/ 16 - http://worldlandscapearchitect.com/ 17 - http://www.yorkshirewillow-shop.co.uk/ 18 - http://redredcompletelyred.blogspot.co.nz/ 19 - http://www.hartza.eu/ 20 - http://ikjones.tumblr.com/21 - https://www.flickr.com/photos/duncan/ 22 - https://www.buzzfeed.com/babymantis/ 23 - http://rotterdampoetrylakes.blogspot.nl/

KONCEPCJA ZAGOSPODAROWANIA TERENU PODWÓRKA - PRZESTRZEŃ SĄSIEDZKA I POETYCKA DEDYKOWANA M. STRYJEWSKIEMU

SKALA 1:500



PARKLET
miejsce odpoczynku

URBAN FARMING
wspólne sadzenie roślin np. warzyw



SUDS - EKOLOGICZNE ODPROWADZENIE WÓD OPADOWYCH - ogrody deszczowe

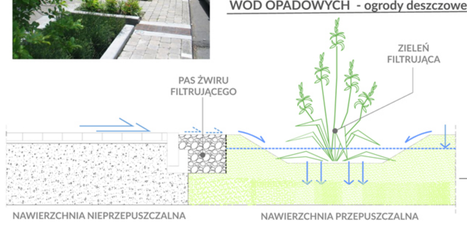

STREFA POEZJI M. STRYJEWSKIEGO
Wiersze wypisane na ścianach budynków, chodnikach, jezdniach. Miejsce otwarte na instalacje artystyczne, spotkania, tworzenie, punkty informacji o poecie, przestrzeń poetycką, publikację wyników konkursu literackiego na murach.

STREFA DOMKÓW NA DRZEWACH z wykorzystaniem istniejącego drzewa ważnego dla mieszkańców

STREFA WIKLINIARSTWA z wykorzystaniem występującej na terenie projektowym wierzby wiciowej



NATURALNY TOR W POSTACI BELEK PODNIESIONYCH NAD TERENEM OGRODU DESZCZOWEGO

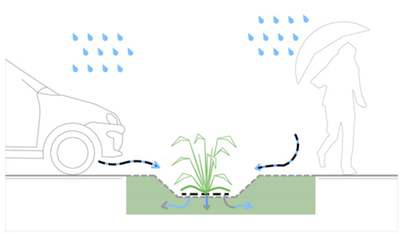

SUDS - EKOLOGICZNE ODPROWADZENIE WÓD OPADOWYCH - parkingi i chodniki

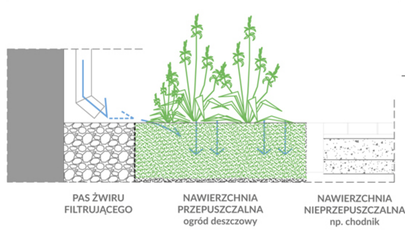

SUDS - EKOLOGICZNE ODPROWADZENIE WÓD OPADOWYCH
rury spustowe z dachów budynków

PAGÓRKI - wysokość do 1,5m pokryte niską, przystrzyżoną trawą i kępami traw wysokich, naturalnych

BRAMY kadrujące widok na wieże kościelne, możliwość zawieszenia huśtawek

BETONOWE SIEDZISKA w postaci niskich murków oporowych przy pagórkach lub jako podniesione fragmenty chodników wykonane z tego samego materiału

STREFA ODPOCZYNKU z wyplatanymi hamakami, także własnoręcznie w ramach warsztatów i integracji sąsiedzkiej

LEGENDA:

- ZABUDOWA PROJEKTOWANA
- ZABUDOWA ISTNIEJĄCA
- ŚCIANY Z WIERSZAMI M.STRYJEWSKIEGO
- PARKINGI - drobna kostka betonowa
- CIĄG JEZDNY
- CIĄG JEZDNY USPOKOJONY - bruk/kostka betonowa
- PRZESTRZEŃ POEZJI M. STRYJEWSKIEGO wylewana nawierzchnia betonowa, odpowiednio barwiona, wytrawiana, odciskana/ malowana w zależności od potrzeb
- CHODNIKI/CIĄGI PIESZE - drobna kostka betonowa
- CIĄG PIESZY PODWÓRKOWY- nawierzchnia mineralno-żywiczna
- DROGA ROWEROWA
- PRZESTRZEŃ INTEGRACYJNA URBAN FARMING
- OGRÓDKI PRZYBLOKOWE
- TRAWY NISKIE (UODPORNIONE NA DEPTANIE)
- RABATY
- ŁĄKA KWIETNA
- STREFA WYPOCZYNKU WYPLATANE HAMAKI
- PAGÓRKI - WYSOKOŚĆ DO 1,5m
  - TRAWY WYSOKIE
  - TRAWY NISKIE
- TEREN ZIELONY - EKOLOGICZNY SYSTEM ODPROWADZENIA WÓD OPADOWYCH (SUDS)
- PRZYPARKINGOWY EKOLOGICZNY SYSTEM ODPROWADZENIA WÓD OPADOWYCH (SUDS)
- ZIELEŃ WYSOKA PROJEKTOWANA - LIPA POSPOLITA
- ZIELEŃ WYSOKA PROJEKTOWANA - OLSZA POSPOLITA
- ZIELEŃ WYSOKA PROJEKTOWANA - WIERZBA OGŁAWIANA
- ZIELEŃ WYSOKA PROJEKTOWANA - BUK CZERWONY jako punkt charakterystyczny
- ZIELEŃ ISTNIEJĄCA o bardzo dużym znaczeniu dla mieszkańców
- SIEDZISKA PRZYDRZEWNE
- SIEDZISKA (różne typy, wskazane na zdjęciach)
- DOMKI NA/PRZY DRZEWACH
- BRAMY DREWNIANE Z HUŚTAWKAMI
- WIKLINOWY TUNEL - STREFA WIKLINIARSTWA
- BELKOWY TOR NATURALNY NAD SUDSem
- OŚ NA WIEŻE KOŚCIELNE Z PUNKTAMI ZATRZYMANIA